



***Proiect „Viziune și performanță prin implementarea unor instrumente de planificare strategică, sisteme de managementul calității/performancei și a unor sisteme informatice inovative la nivelul Municipiului Focșani”,
cod MySMIS - 125665***

**Instrucțiuni utilizare portal webgis -
Urbanism**



UNIUNEA EUROPEANĂ



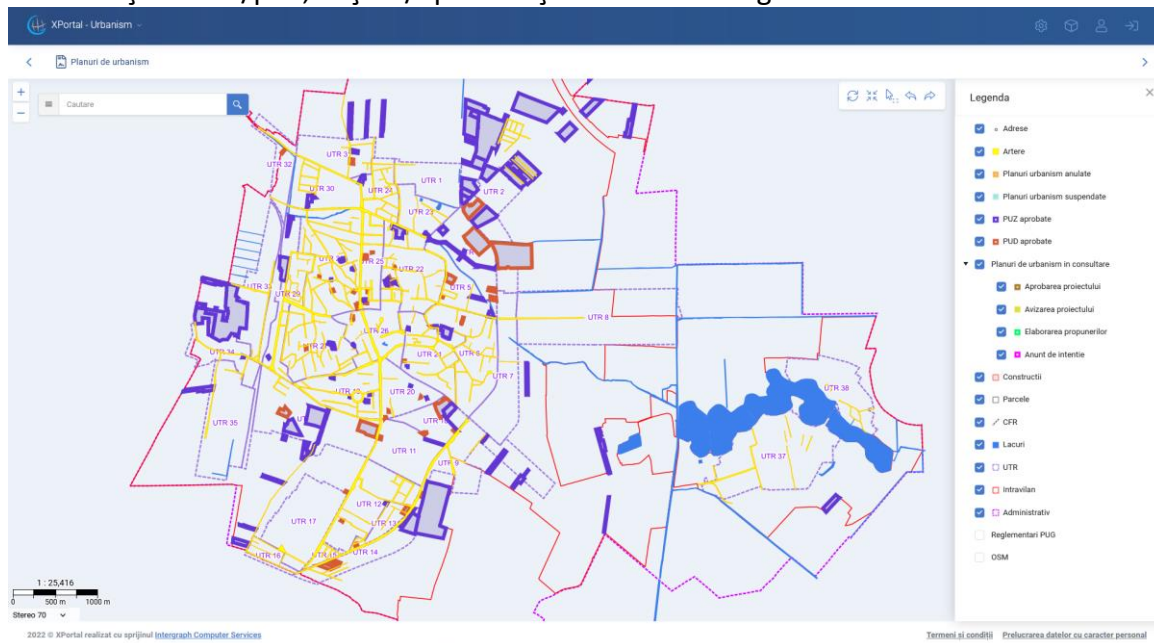
Cuprins

| | | |
|--------|---|---|
| 1..... | Prezentarea interfeței | 3 |
| 1.1. | Consultare interfață hartă | 3 |
| 1.2. | Consultare listă planuri urbanism și afișare în hartă | 3 |
| 1.3. | Afișare fișă obiect hartă | 4 |
| 1.4. | Căutare arteră/adresă | 4 |
| 1.5. | Toolbar navigare | 5 |
| 1.6. | Buton Legenda | 5 |
| 1.7. | Buton Measurements | 6 |
| 1.8. | Planurile de urbanism în consultare | 6 |
| 1.8.1 | Consultare etape urbanism | 6 |
| 1.8.2 | Mesaje cetățeni..... | 7 |

1 Prezentarea interfeței

1.1. Consultare interfață hartă

Se folosește scroll/pan, afișare/oprire afișare straturi în legendă



1.2. Consultare listă planuri urbanism și afișare în hartă

Se deschide lista



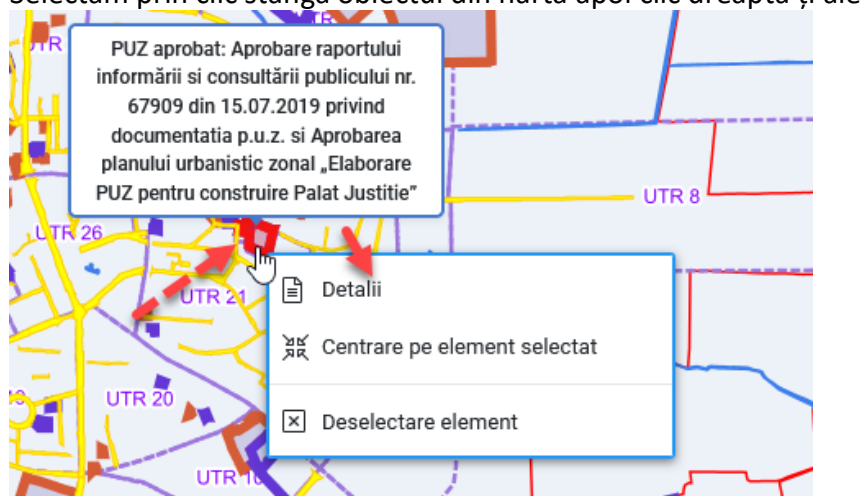
Afișare rând dorit în hartă prin clic pe Afișare harta

Planuri de urbanism

| Denumire | Stare | Etapa | Tip plan | |
|---|---------|---------|----------|-------------------|
| PUG Focsani | Aprobat | Aprobat | PUG | |
| Introducere în intravilan si reglementare urbanistică si SF în vederea construirii Spitalului Județean de Urgență Focsani | Aprobat | Aprobat | PUZ | Afișează în hartă |
| Atragere teren în intravilan pentru construire locuință P+1 | Aprobat | Aprobat | PUZ | |
| Atragere teren în intravilan pentru construire locuință P+1 | Aprobat | Aprobat | PUZ | |

1.3. Afișare fișă obiect hartă

Selectăm prin clic stânga obiectul din hartă apoi clic dreapta și alegem Detalii



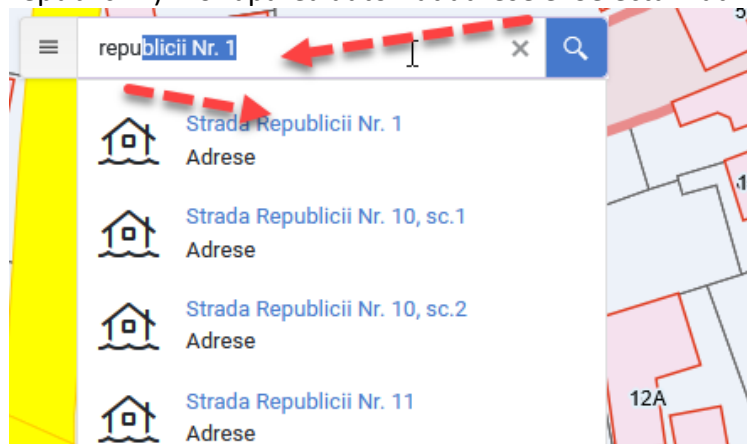
Detalii

| | |
|------------|---|
| Denumire | Aprobare raportului informării și consultării publicului nr. 67909 din 15.07. |
| Tip plan | PUZ |
| Nr. HCL | 558 |
| Data HCL | 28.11.2019 |
| HCL | click aici |
| Regulament | click aici |
| Plansa | click aici |

Anulare

1.4. Căutare arteră/adresă

Se introduc în caseta de căutare primele litere ale adresei (în cazul de față repu pentru Strada republicii 1). Vor apărea automat adresele. Selectăm adresa dorită prin clic



Aplicația se va centra automat pe adresa căutată



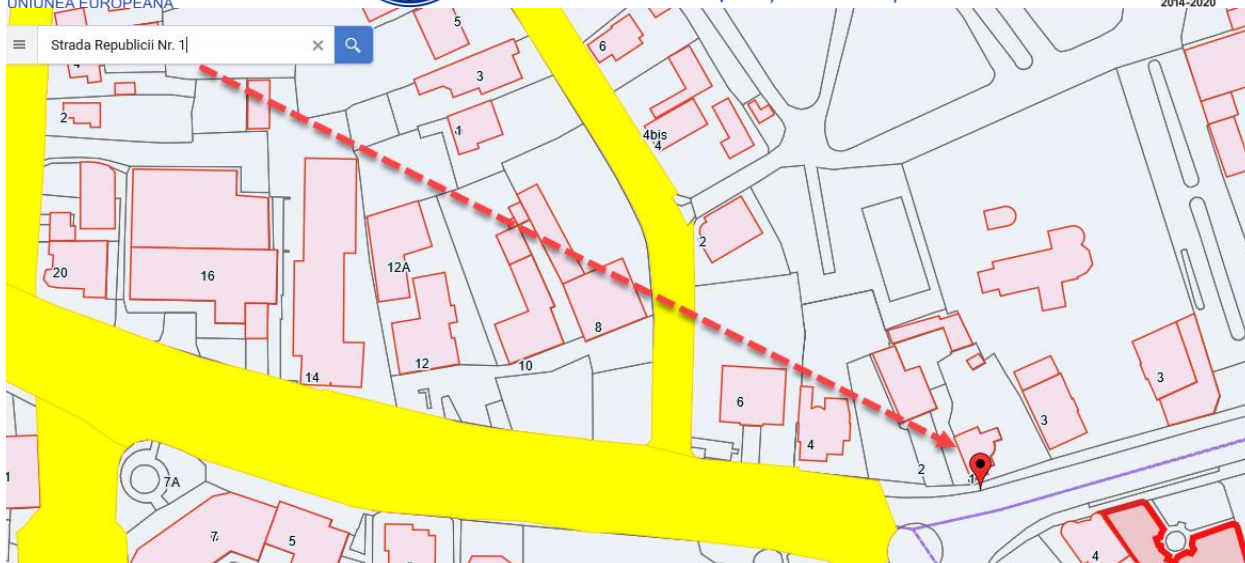
UNIUNEA EUROPEANĂ



Programul Operațional Capacitate Administrativă
Competența face diferența!



Instrumente Structurale
2014-2020



1.5. Toolbar navigare

Este folosit pentru comenzi de reîncărcare hartă, centrare, mărire selecție și revenire la comanda anterioară



1.6. Buton Legenda

Permite afișarea legendei



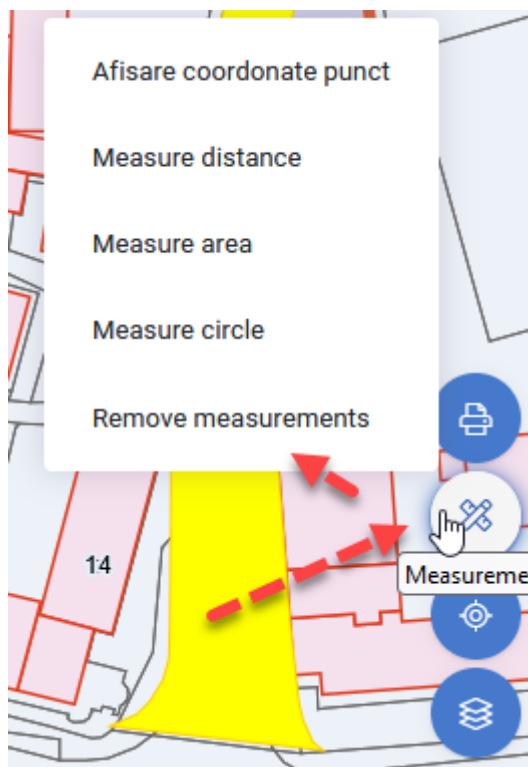


UNIUNEA EUROPEANĂ



1.7. Buton Measurements

Permite măsurători în hartă

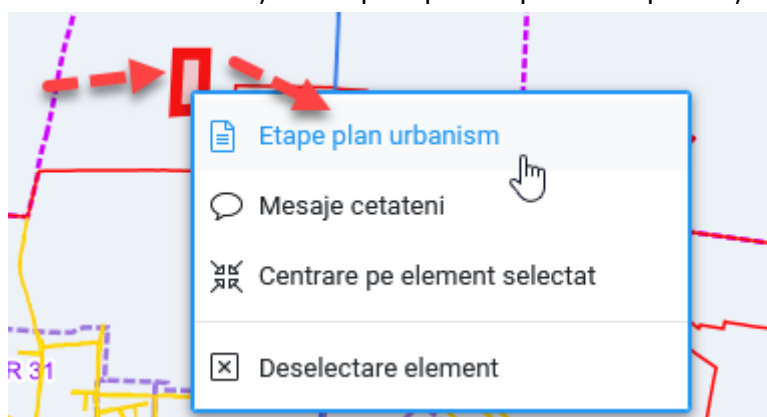


1.8. Planurile de urbanism în consultare

La planurile de urbanism în consultare publică are acces la următoarele funcționalități speciale

1.8.1 Consultare etape urbanism

Se selectează planul de urbanism prin clic stânga apoi clic dreapta și alegem Etape plan urbanism. Vor fi afișate etapele pentru planul respectiv și documentele aferente fiecărei etape



Etape plan urbanism

| Etapa | Documente | Data start | Data final |
|---------------------|-----------|------------|------------|
| ⋮ Anunt de intentie | - | | |

10 elemente per pagină 1 - 1 din 1 elemente



UNIUNEA EUROPEANĂ



1.8.2 Mesaje cetățeni

Se selectează planul de urbanism prin clic stânga apoi clic dreapta și alegem Mesaje cetateni. Vor fi afișate mesajele introduse de cetățeni și validate, împreună cu răspunsurile proiectantului

The screenshot shows a software interface with a context menu open over a map. The menu items are: 'Etape plan urbanism', 'Mesaje cetateni' (highlighted with a hand cursor), 'Centrare pe element selectat', and 'Deselectare element'. Below the map, there is a window titled 'Mesaje cetateni' with a pink 'Adaugare' button. The window contains a list of messages:

| Text | Data | Acțiuni |
|-------------------------|------------------|---|
| Test instruire 22092022 | 22/09/2022 04:14 | |
| test mesaj | 22/09/2022 01:24 | |
| Teste instruire etapa 1 | 18/09/2022 23:27 | |
| Teste instruire | 15/09/2022 02:32 | Atasamente |
| test mesaj cetatean | 02/08/2022 06:51 | Atasamente Raspuns proiectant |

Dacă se dorește adăugarea unui mesaj se dă clic pe Adaugare. Se completează toate câmpurile apoi clic pe Trimite



UNIUNEA EUROPEANĂ



Programul Operațional Capacitate Administrativă
Competența face diferența!



Instrumente Structurale
2014-2020

Mesaje cetateni



Adaugare

Test instruire 22092022

22/09/2022 04:14

Mesaj nou



Pentru mesaje mai mari de 2000 de caractere va rugam atasati un fisier. Pot fi incarcate cel mult 3 fisiere de tip imagine sau PDF si dimensiunea tuturor atasamentelor nu poate sa depaseasca 25MB.

Nume

test

Prenume

test

Email

test@yahoo.com

Mesaj

Mesaj teste



PUNEȚI FIȘIER AICI SAU APĂSAȚI CLICK PENTRU SELECTARE ȘI ÎNCĂRCARE

Am citit și sunt de acord cu politica de prelucrare a datelor cu caracter personal

[Inapoi la feedback cetateni](#)

Trimite